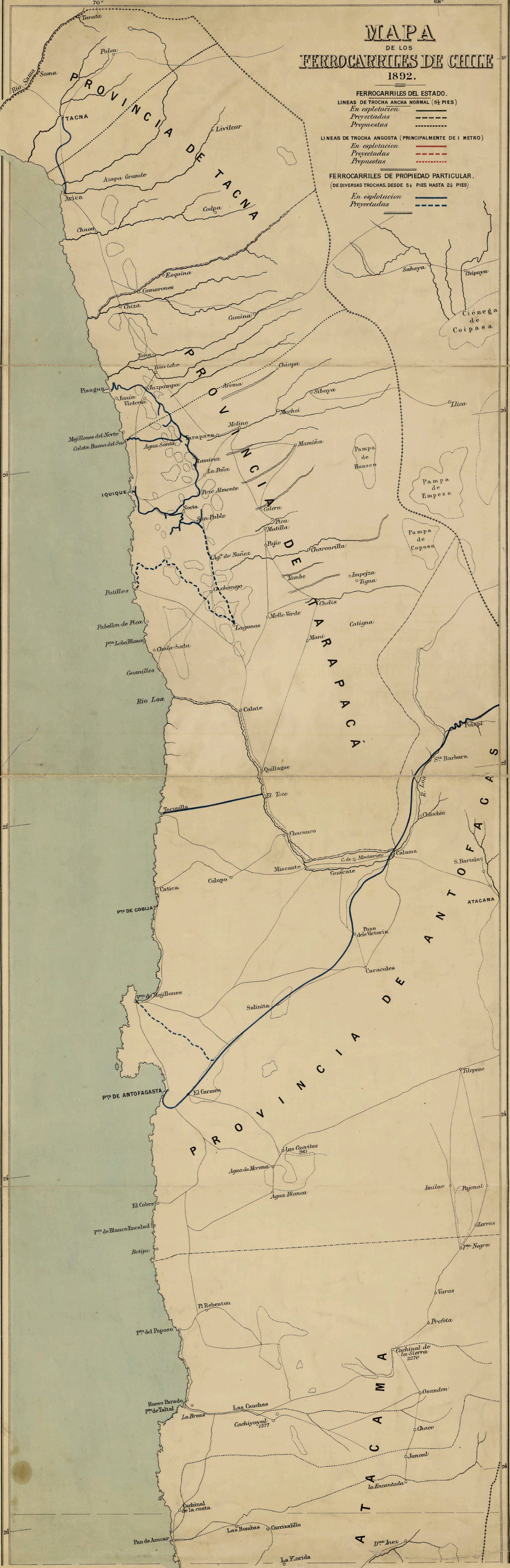


# MAPA DE LOS FERROCARRILES DE CHILE 1892.

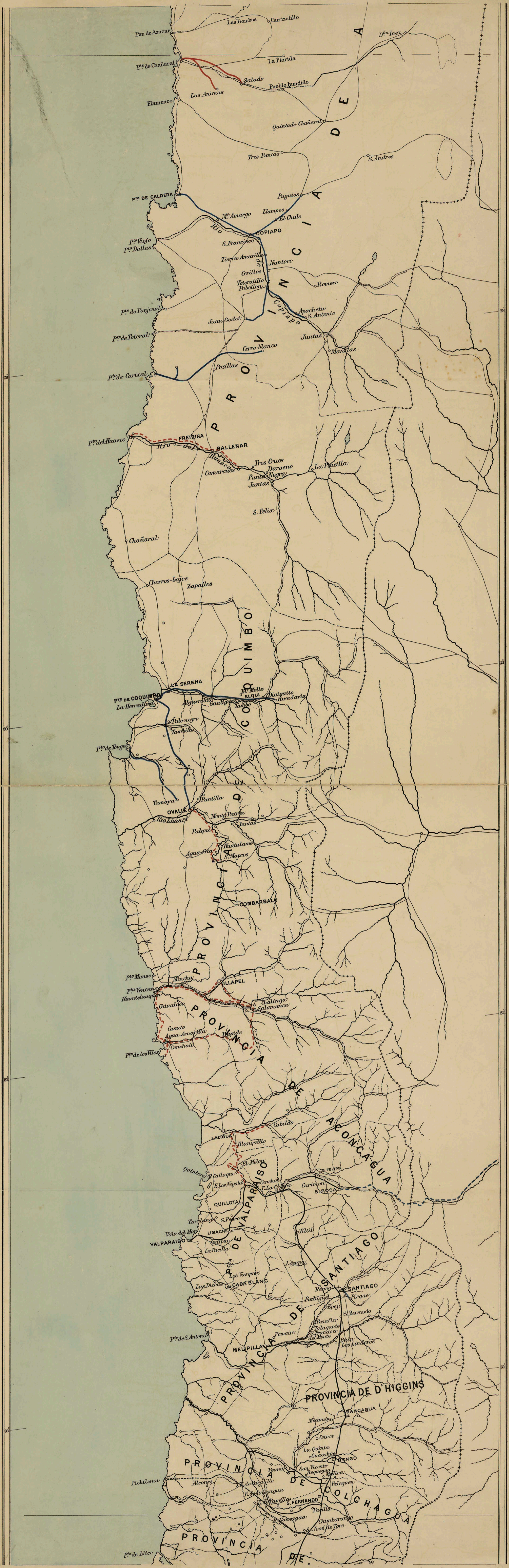
FERROCARRILES DEL ESTADO.  
LINEAS DE TROCHA ANCHA NORMAL (5½ PIES)  
En explotación ————  
Proyectadas - - - - -  
Propuestas ······

LINEAS DE TROCHA ANGOSTA (PRINCIPALMENTE DE 1 METRO)  
En explotación ————  
Proyectadas - - - - -  
Propuestas ······

FERROCARRILES DE PROPIEDAD PARTICULAR.  
(DE DIVERSAS TROCHAS, DESDE 5½ PIES HASTA 2½ PIES)  
En explotación ————  
Proyectadas - - - - -







Pan de Azucar Las Bombas Carrizalillo

Pto de Chañaral La Florida

Flamenco Las Animas Salado Pueblo Humido

Pto de Caldera Puyos

Pto Viejo Pto Dallas M. Amargo Llampos El Chulo

Pto de Pujonai S. Francisco Nantoco

Pto de Totoral Tierra Amarilla Cerillos Totorillo Pabellon Romero

Pto de Carizal Juan Godoi Apacheta S. Antonio Juntas Manflas

Pto del Huasco FREIRINA BALLENDAR

Chañaral Tres Cruces Durasno Puntas Negra Juntas S. Felix

Chorros bajos Zapallos

Pto de Coquimbo LA SERENA

Pto de Tongoy El Molle ELQUI Maiguaito Rivadavia

Tamaya Punilla

OVALIE Palqui

Pto de Manco Mincha ILLAPEL

Pto de Ventana Huantelauquen Chalinga Salamanca

Pto de los Vilos Casate Agua Amarilla Papido Conchalí

LAIGUA Blanquillo

QUILLOTA El Melon

VALPARAISO Tavalanga S. Pedro Curimen S. ROSA

Vina del Mar LIMACHE

Los Vasquez CASABLANC

Pto de S. Antonio MELIPILLA

PROVINCIA DE SANTIAGO

PROVINCIA DE ACONCAGUA

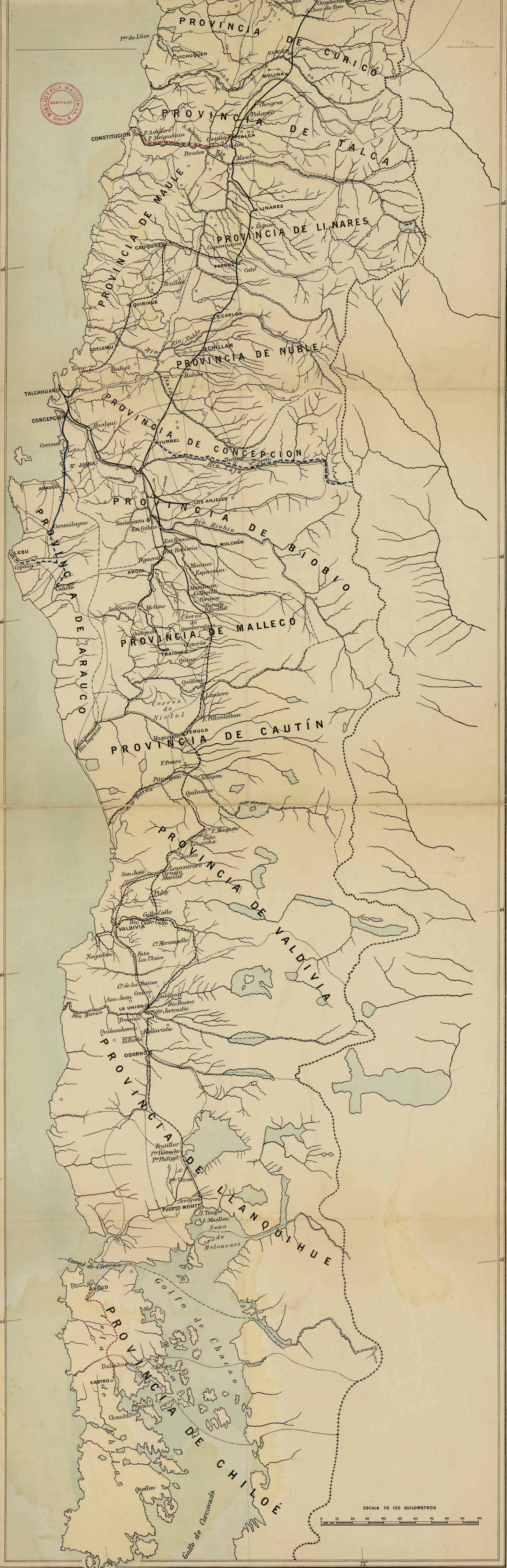
PROVINCIA DE HIGGINS

PROVINCIA DE COLCHAGUA

PROVINCIA DE

Pto de Llico





ESCALA DE 100 QUILOMETROS

