

MAPA DE CHILE



1926

MINISTERIO DE OBRAS PÚBLICAS, COMERCIO Y VÍAS DE COMUNICACIÓN

# DIRECCIÓN DE OBRAS PÚBLICAS

Inspección General de Geografía


# MAPA DE CHILE



Escala 1: 750 000

Reducción del Mapa de Chile de la ex-Oficina de  
MENSURA DE TIERRAS

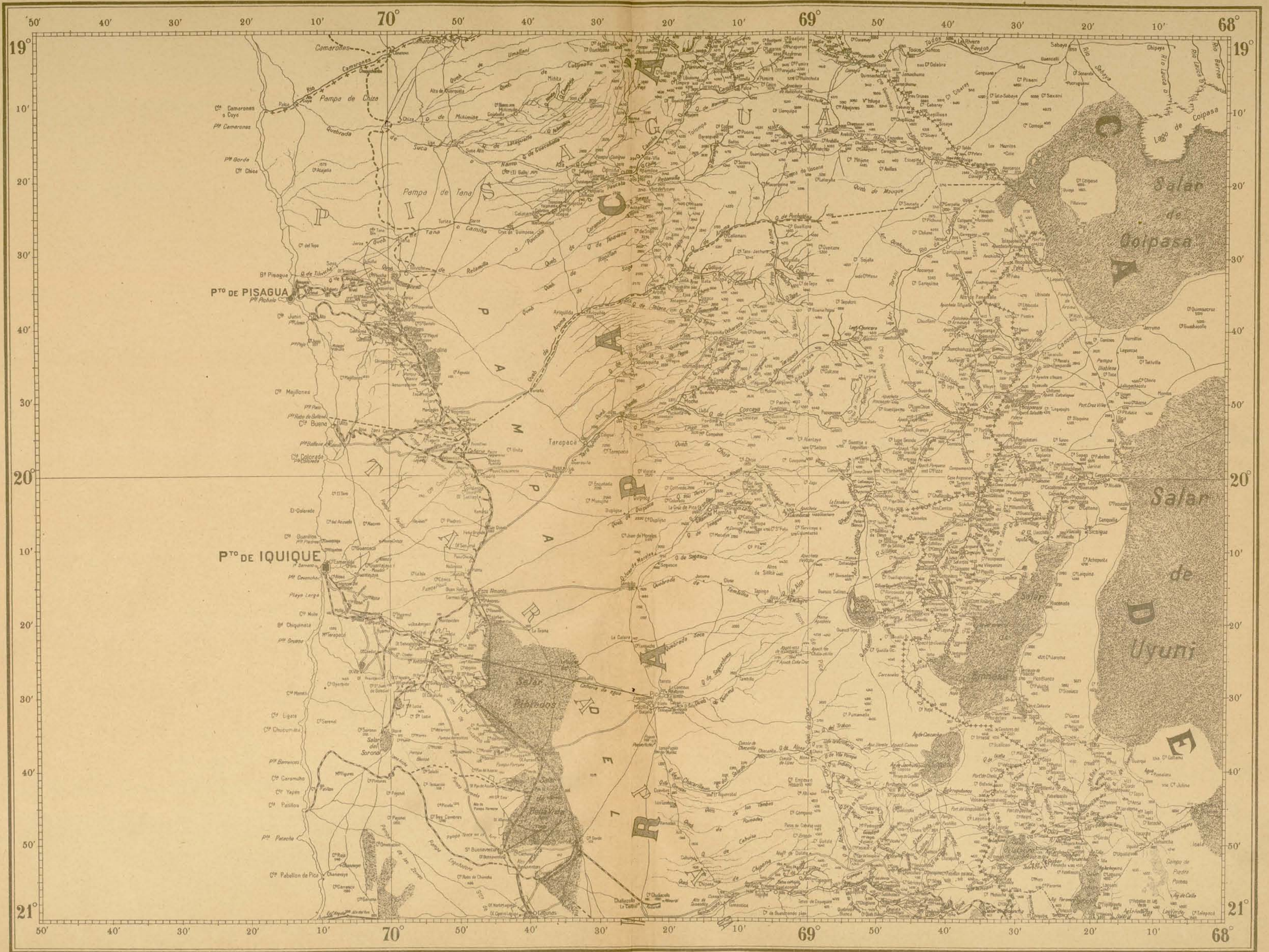
AÑO 1926






Escala 1:750000





Escala 1:750000  
0 5 10 20 30 40 50 Km

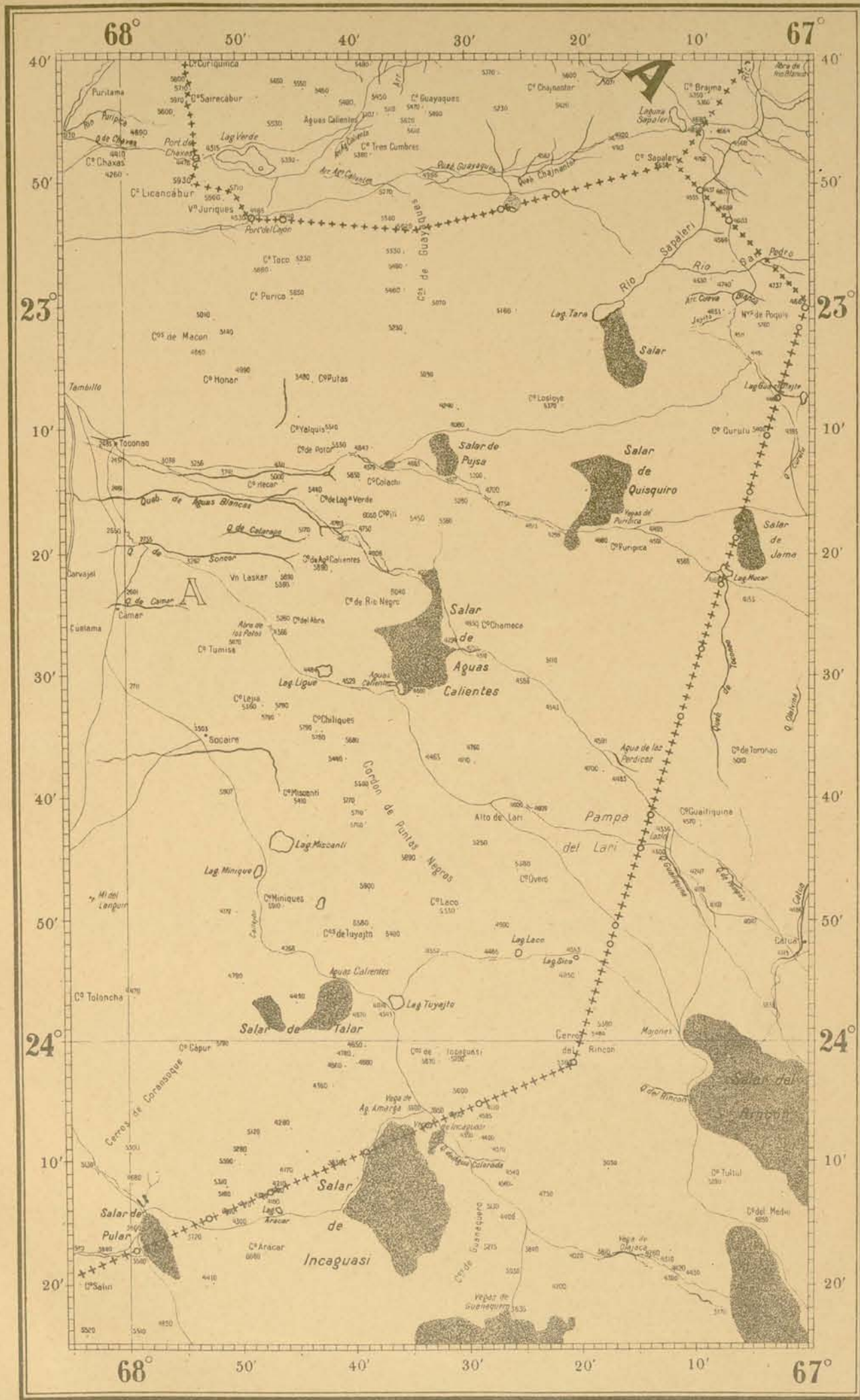
Taller de Fotolitografía de la Inspección de Geografía  
de la Dirección de Obras Públicas  
Santiago de Chile. - 1925



# CHILE

Edición económica del mapa de la ex-Oficina de Mensura de Tierras.

3.a i 4.a



Escala 1:750000

10 5 0 10 20 30 40 50 Km




Escala 1:750000

# CHILE

Edición económica del mapa de la ex-Oficina de Mensura de Tierras.

Inspección General de Geografía de la Dirección de Obras Públicas.







**Isla de Pascua**  
Situation -  
Lat. 27° 10' S  
Long. 109° 26' O.G.

Escala 1:750000

Taller de Fotolitografía de la Inspección de Geografía de la Dirección de Obras Públicas Santiago de Chile. - 1925

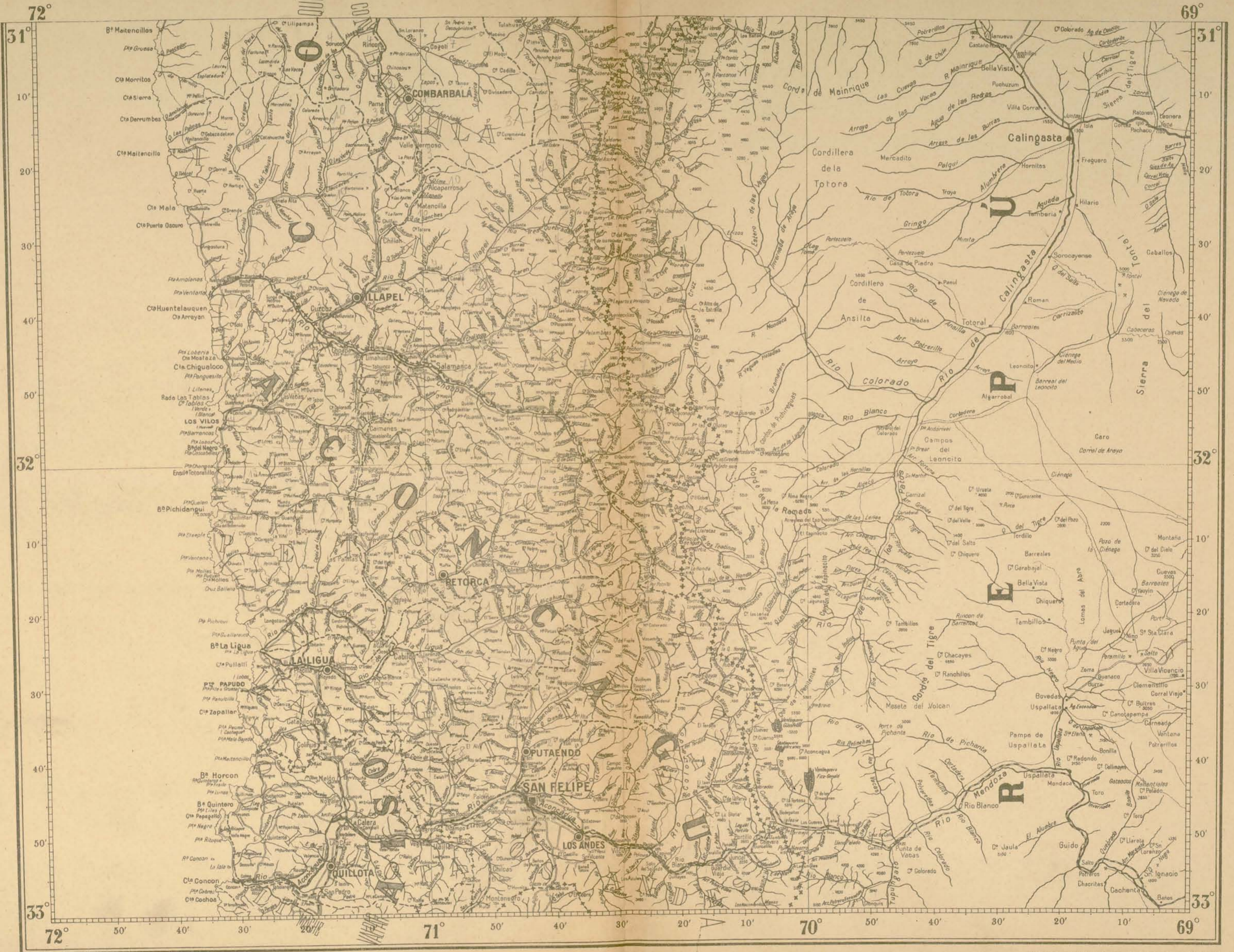


Escala 1:750000

# CHILE

Edición económica del mapa de la ex-Oficina de Mensura de Tierras.

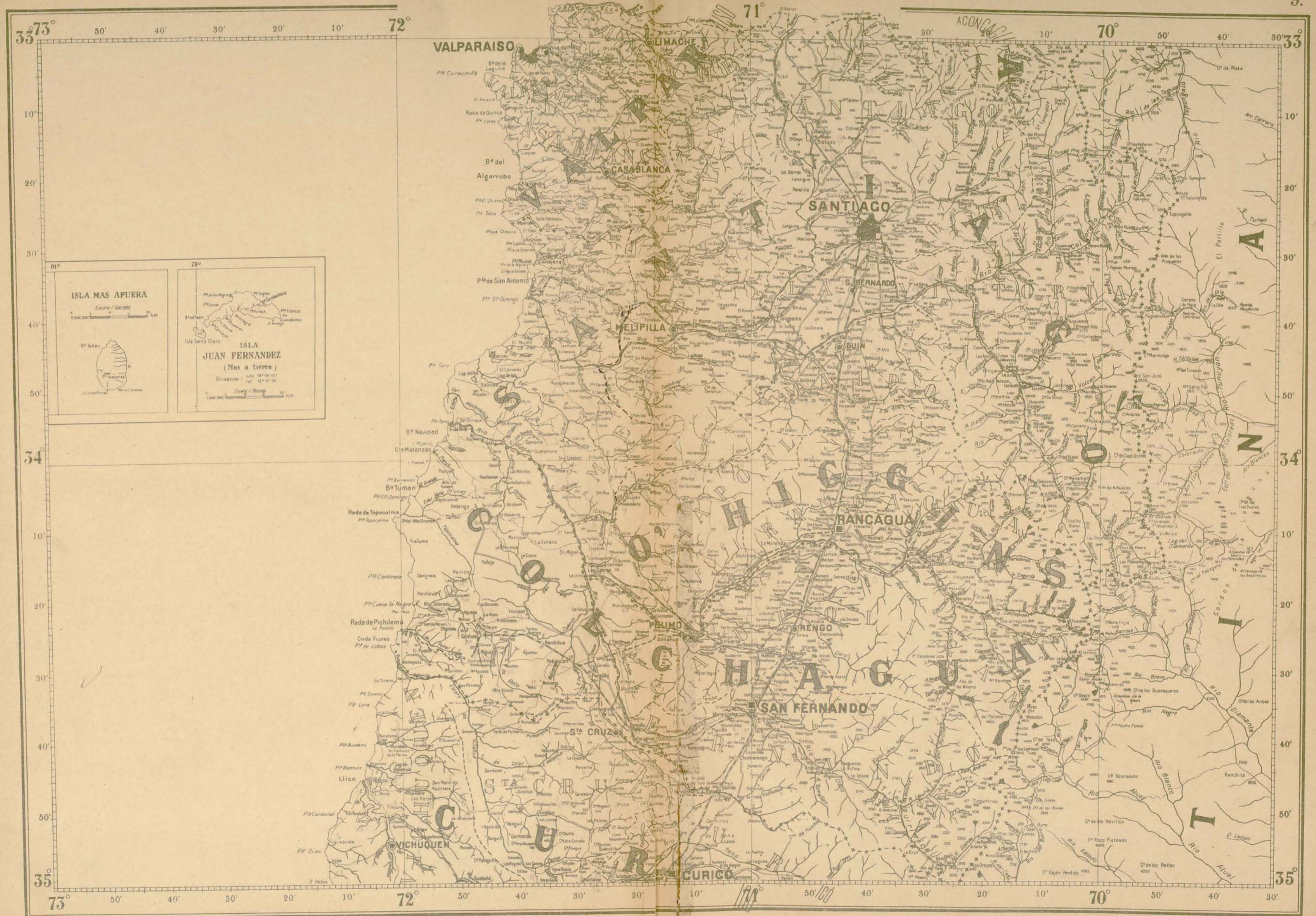
Inspección General de Geografía de la Dirección de Obras Públicas.



Escala 1:750000

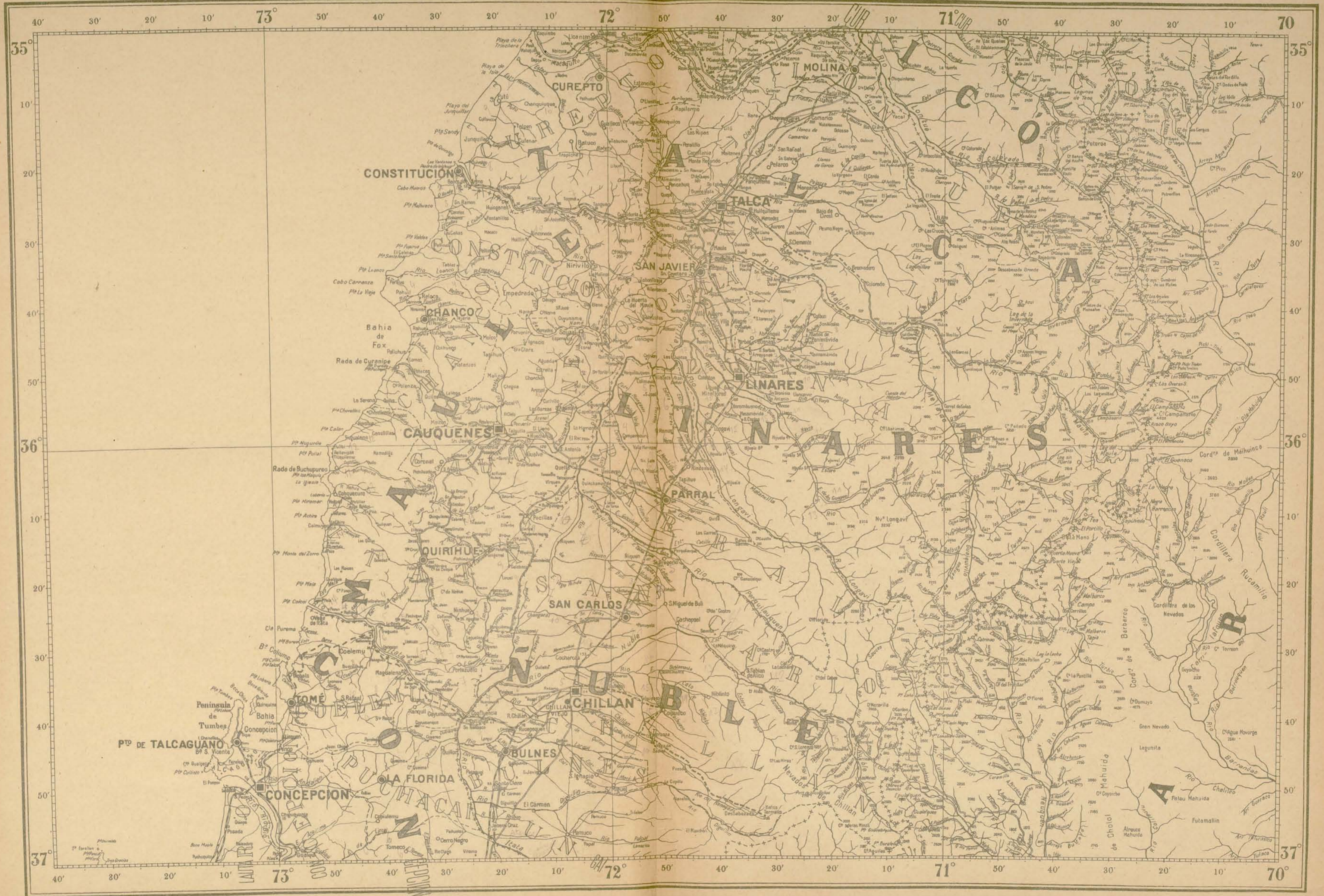
0 10 20 30 40 50 Km

Taller de Fotolitografía de la Inspección de Geografía de la Dirección de Obras Públicas, Santiago de Chile, - 1925



Esca 1:500 000  
0 5 10 20 30 40 50 Km

Taller de Fotolitografía de la Inspección de Geografía de la Dirección de Obras Públicas Santiago de Chile. - 1925



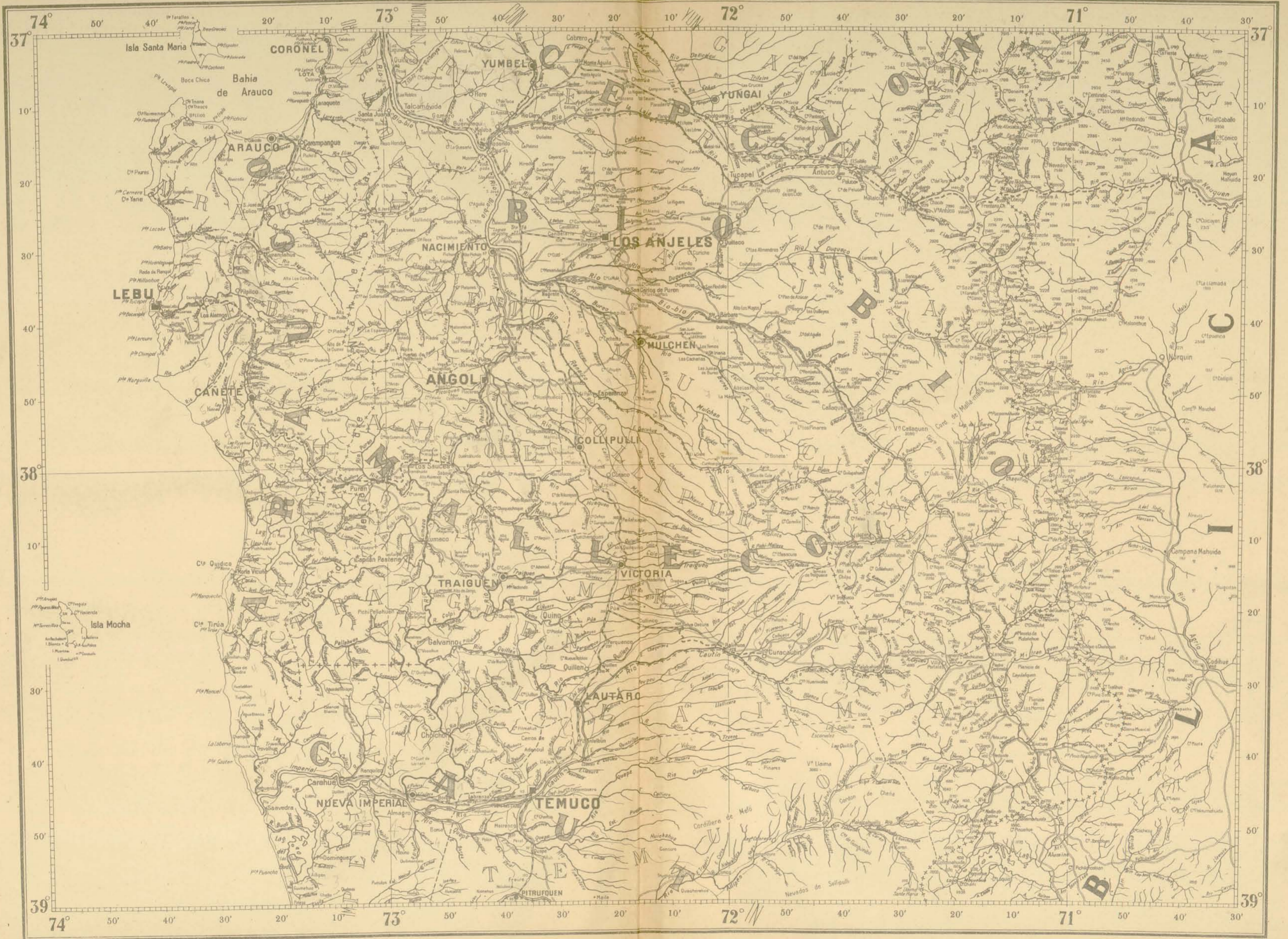
Escala 1:750,000

0 5 10 20 30 40 50 Km

# CHILE

Edición económica del mapa de la ex-Oficina de Mensura de Tierras.

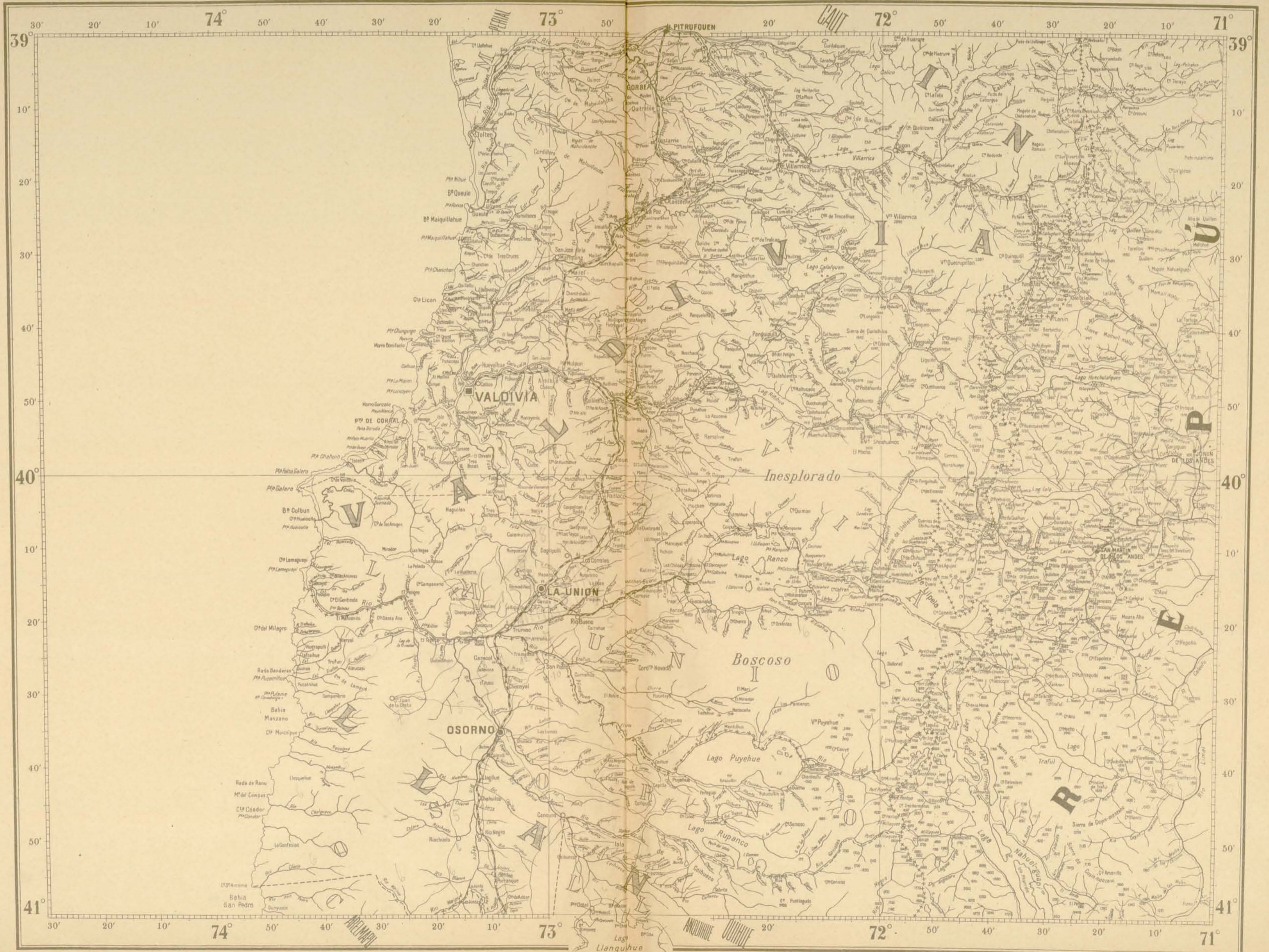
Inspección General de Geografía de la Dirección de Obras Públicas.



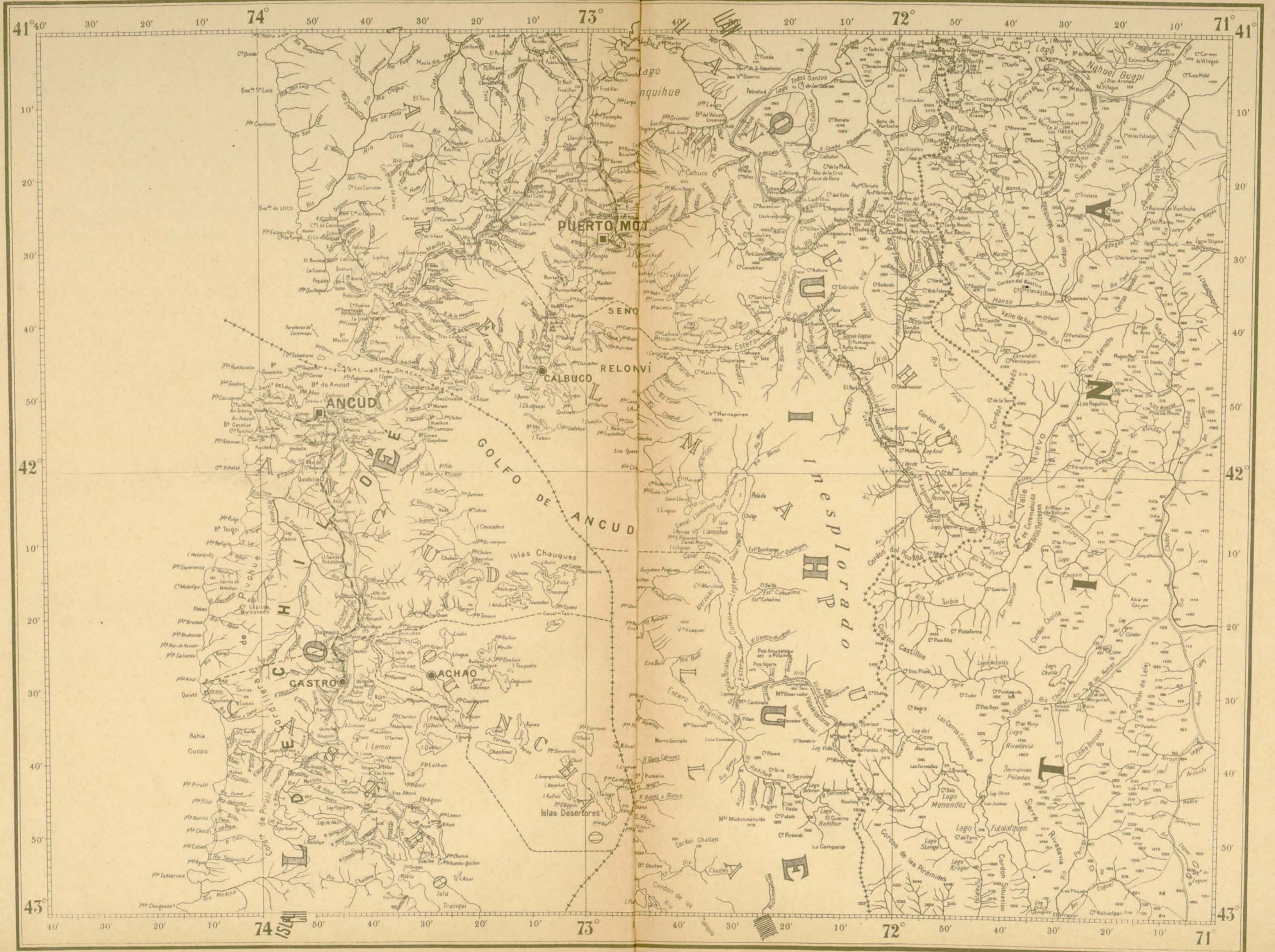
Escala 1:750000



Taller de Fotolitografía de la Inspección de Geografía de la Dirección de Obras Públicas, Santiago de Chile, 1925



Escala 1:750000  
0 10 20 30 40 50 60 Km



Escala 1:50,000







Escala 1:750000

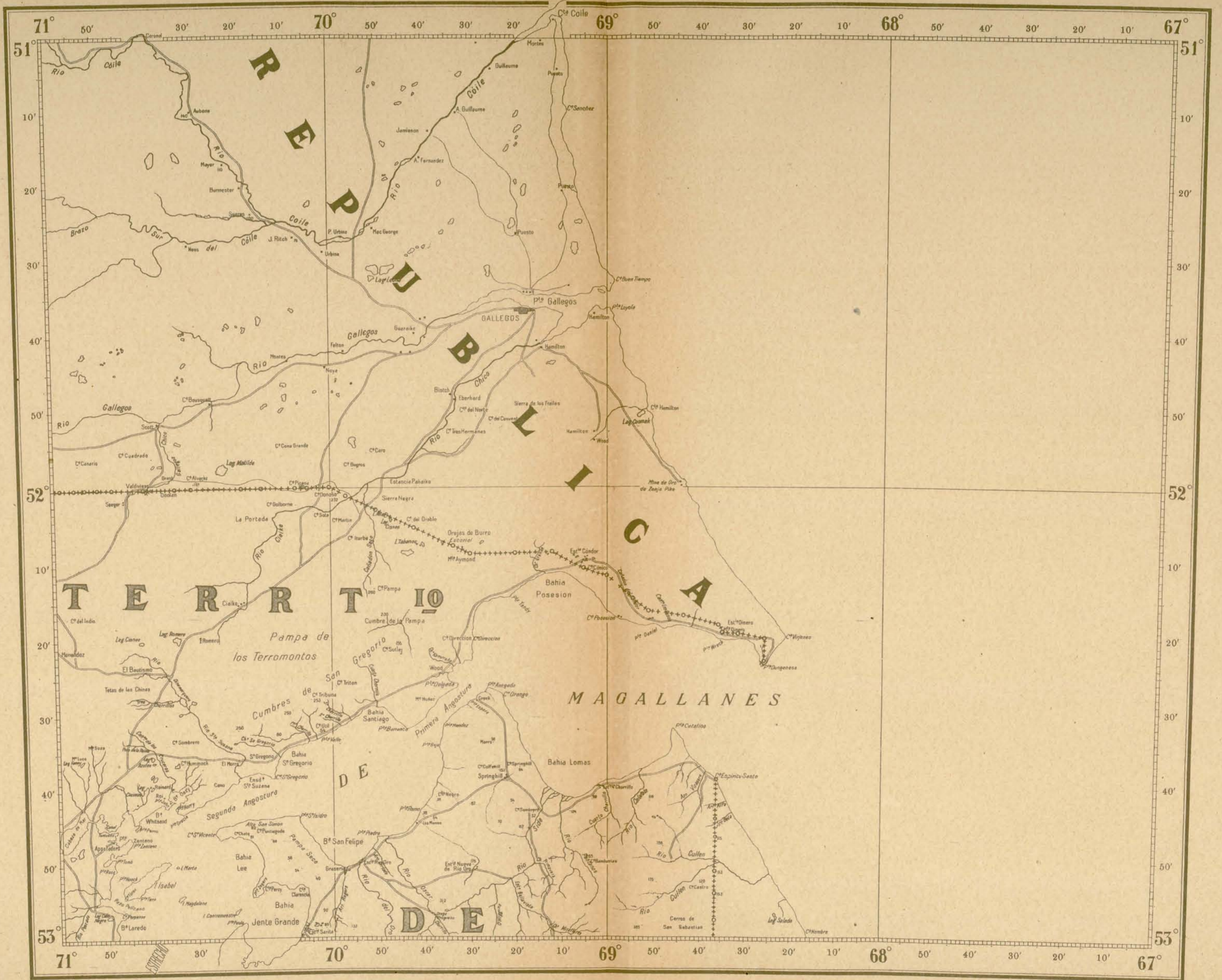






Escala 1:750000





Escala 1:750000





Escala 1:750000

0 10 20 30 40 50 Km

Taller de Fotolitografía de la Inspección de Geografía  
de la Dirección de Obras Públicas  
Santiago de Chile. - 1925

# CHILE

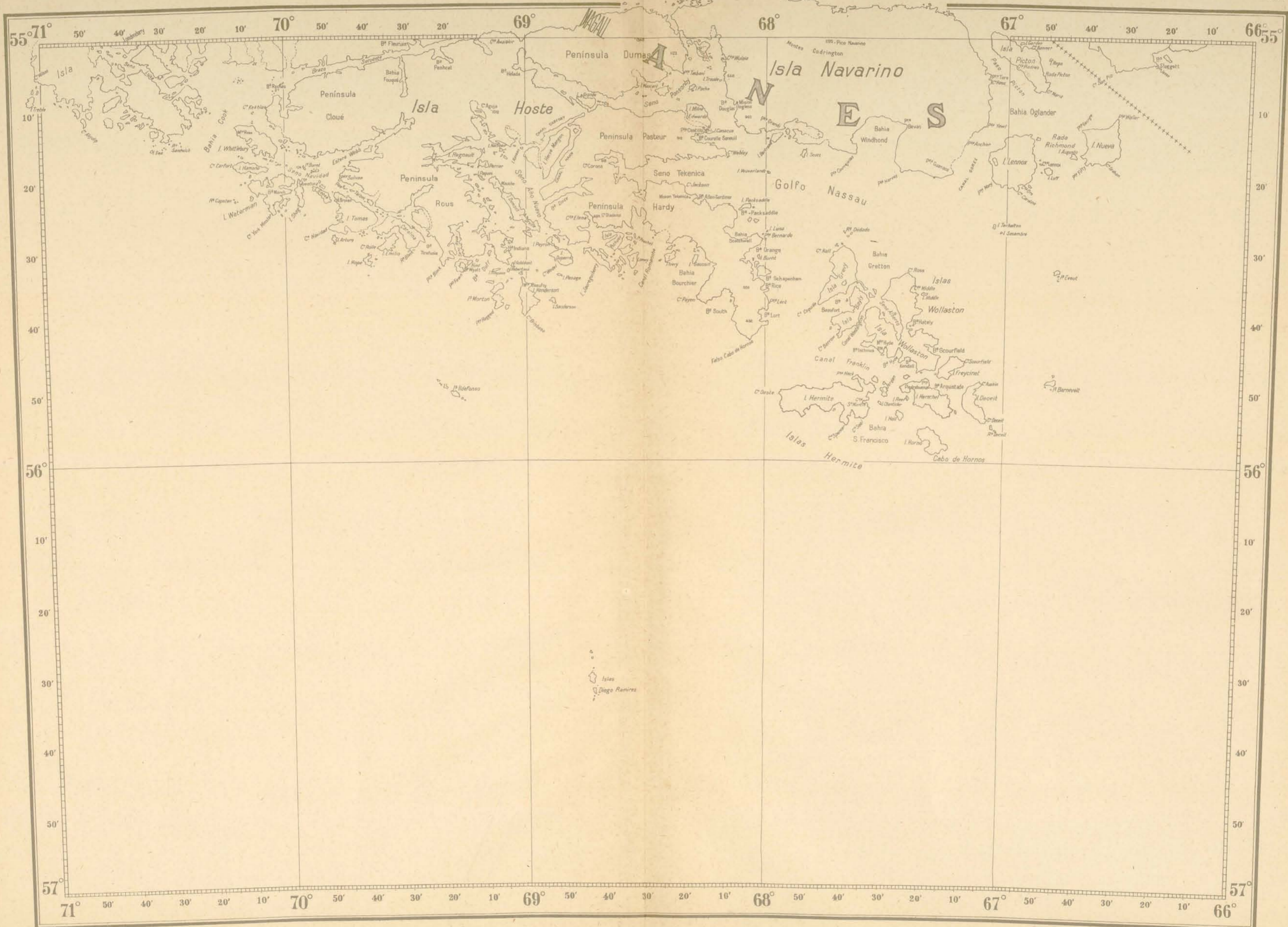
Edición económica del mapa de la ex-Oficina de Mensura de Tierras.

Inspección General de Geografía de la Dirección de Obras Públicas.

19.a







Escala 1:750.000  
0 10 20 30 40 50 Km

