



ATLAS

DE LA

REPÚBLICA DE CHILE

1911

I. J. de I. P.

SECCION ALMACENES

Entregado á

la Biblioteca Nacional

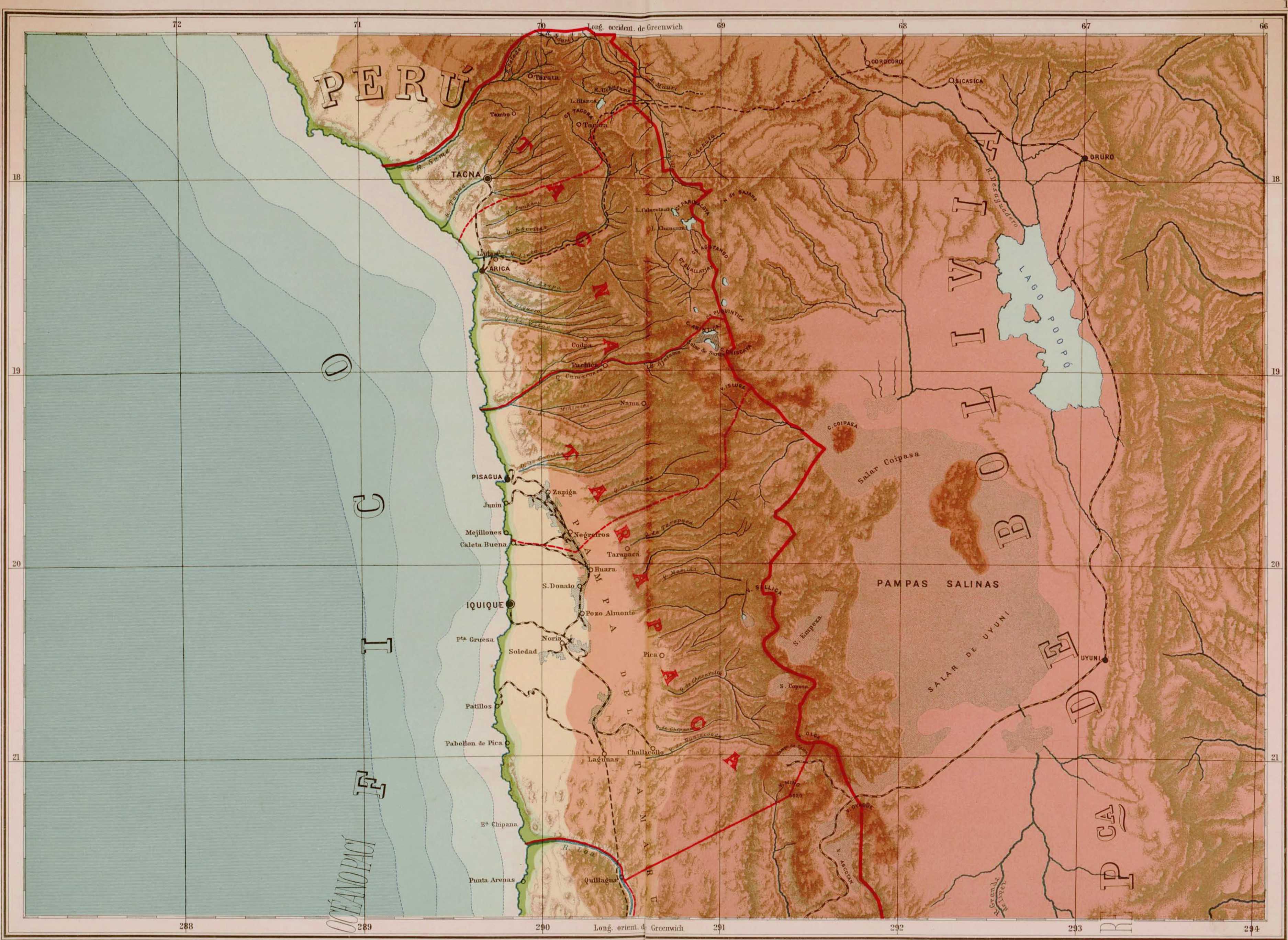
Orden No.

816

Ejemplar

3830

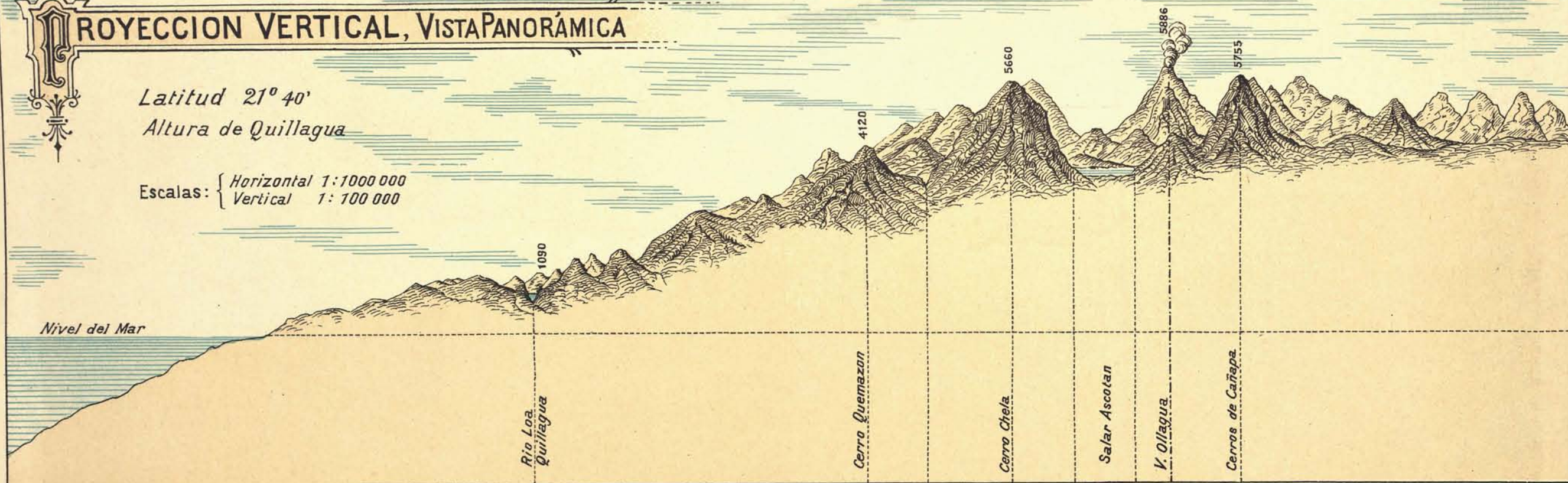




PROYECCION VERTICAL, VISTA PANORÁMICA

Latitud 21° 40'
Altura de Quillagua

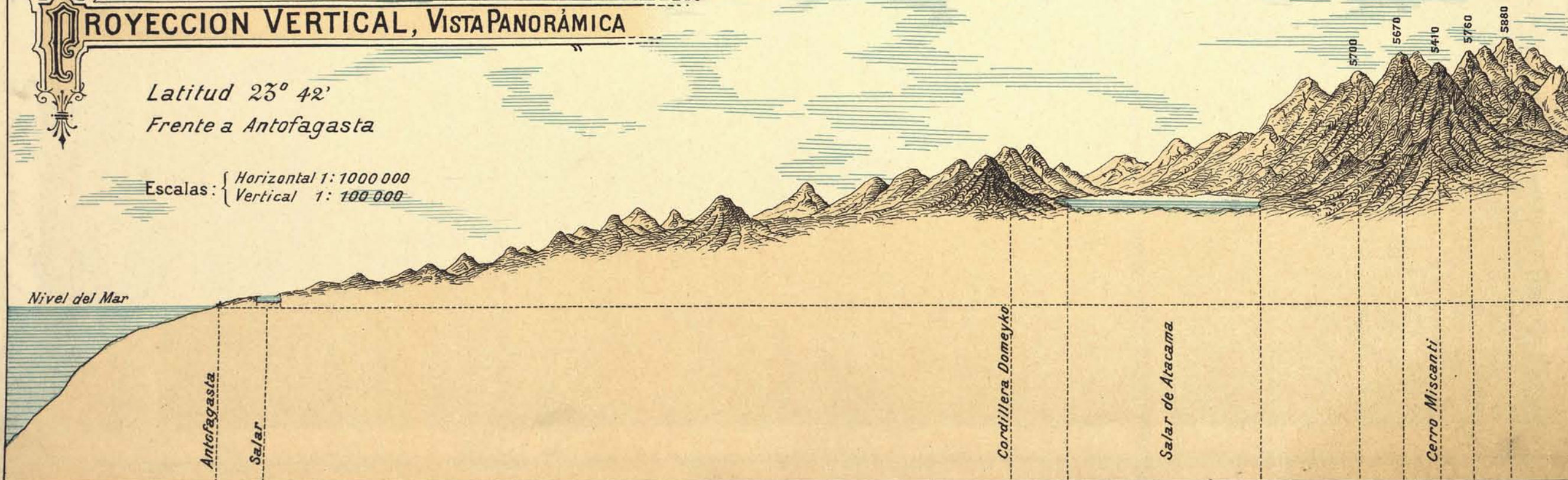
Escalas: { Horizontal 1:1000 000
Vertical 1:100 000

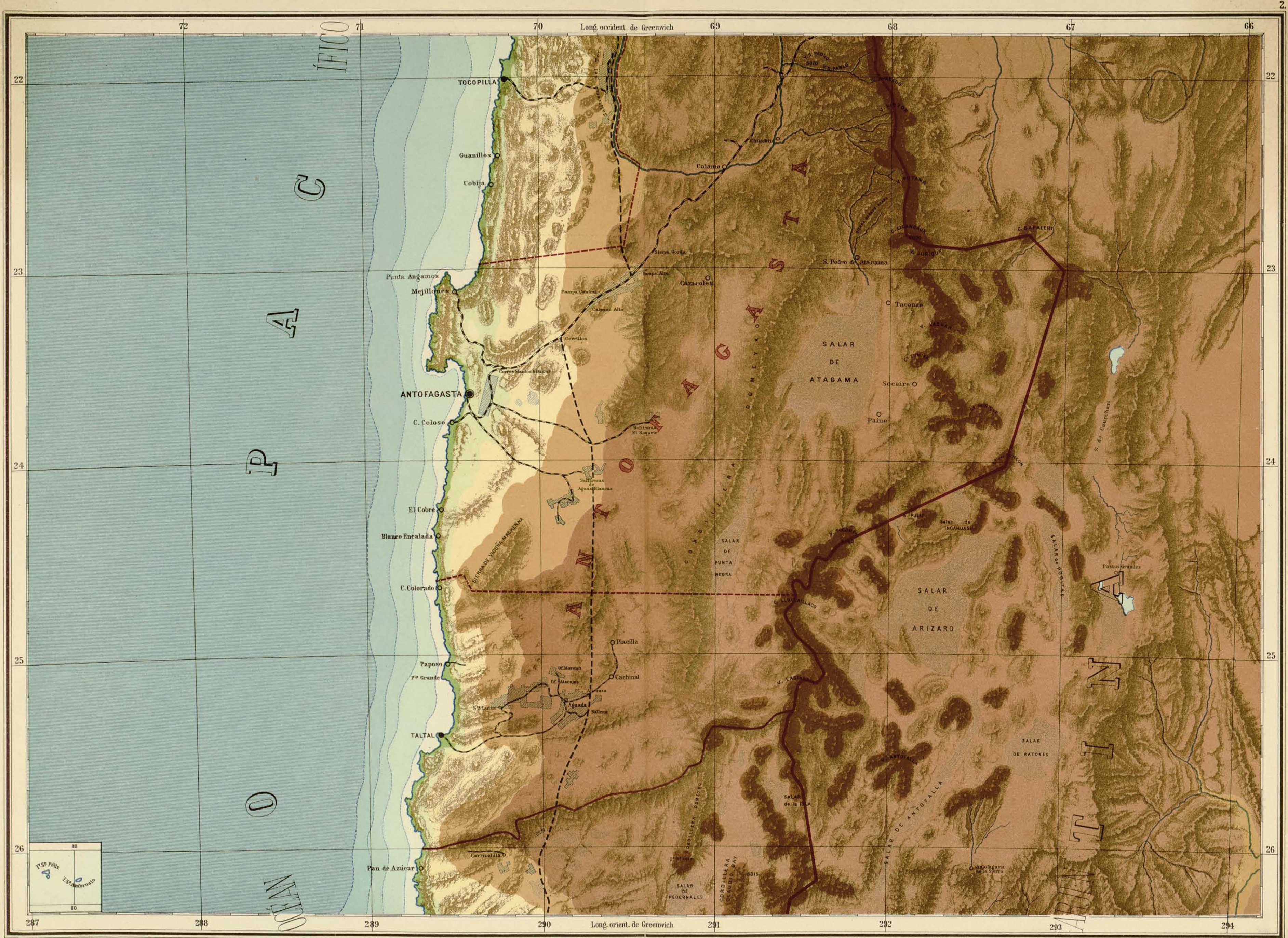


PROYECCION VERTICAL, VISTA PANORÁMICA

Latitud 23° 42'
Frente a Antofagasta

Escalas: { Horizontal 1:1000 000
Vertical 1:100 000

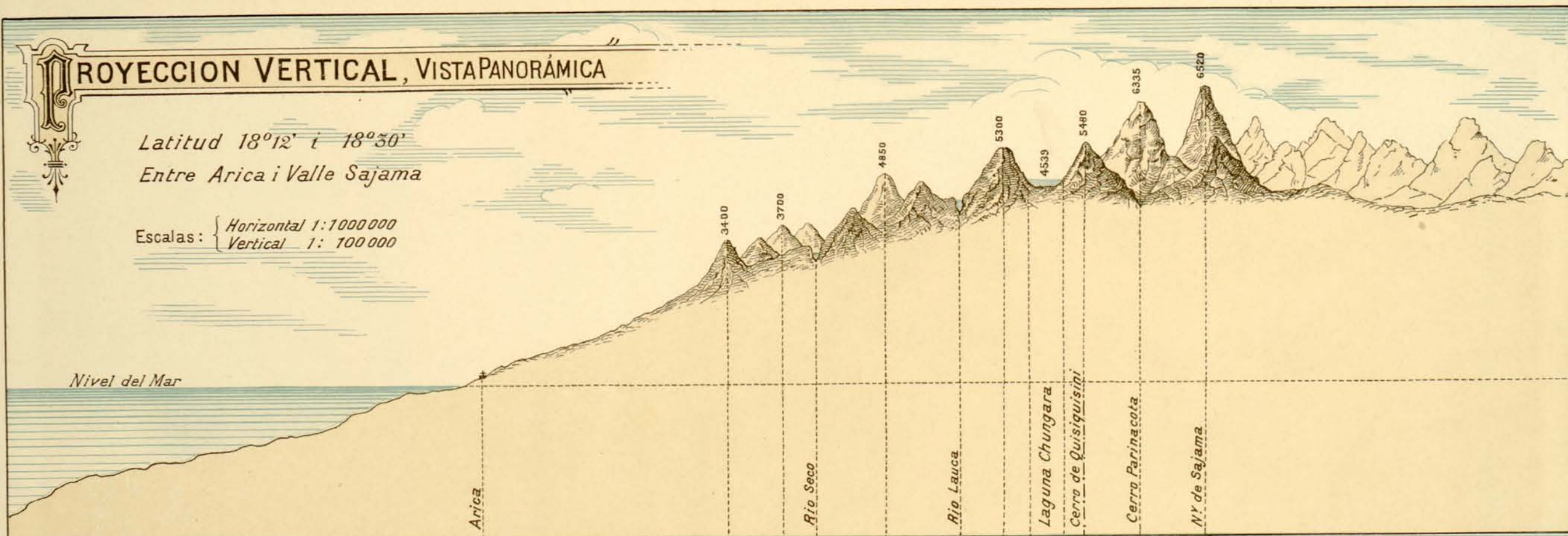




PROYECCION VERTICAL, VISTA PANORÁMICA

Latitud $18^{\circ}12'$ i $18^{\circ}30'$
Entre Arica i Valle Sajama

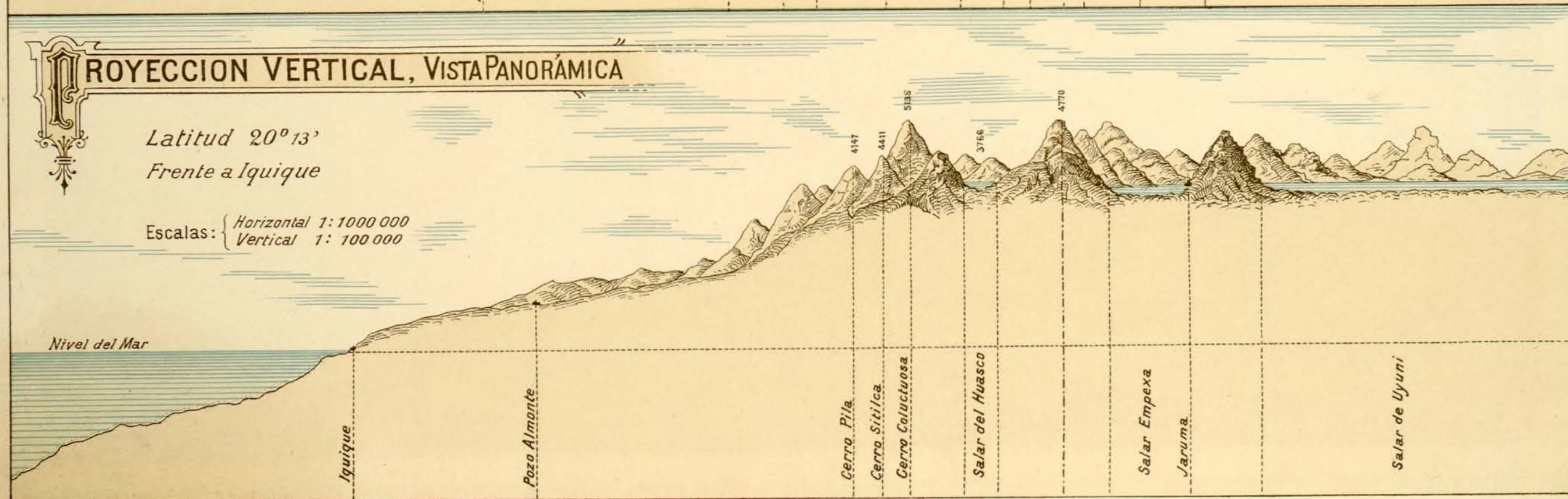
Escalas: { Horizontal 1:1000000
Vertical 1:100000

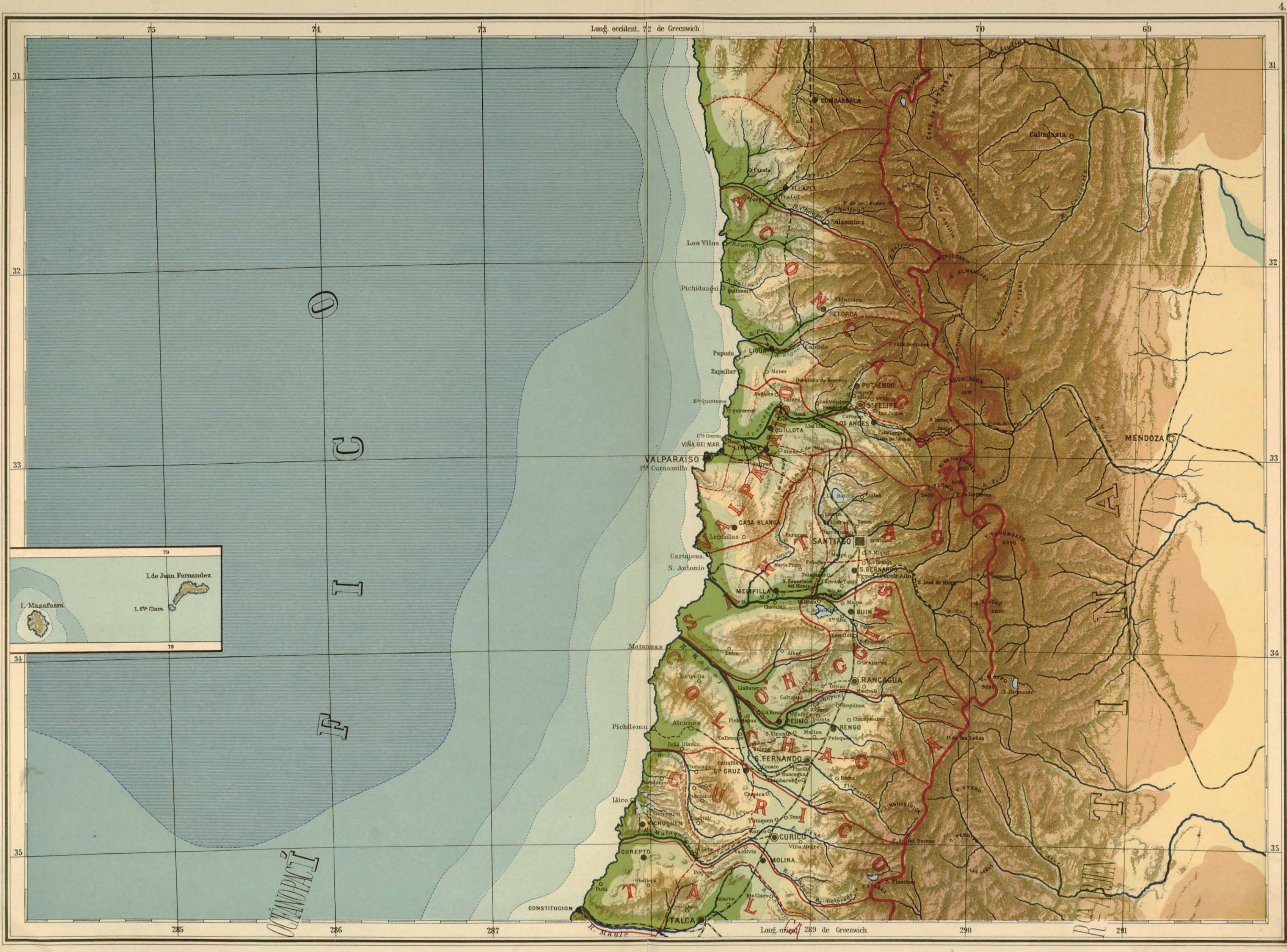


PROYECCION VERTICAL, VISTA PANORÁMICA

Latitud $20^{\circ}13'$
Frente a Iquique

Escalas: { Horizontal 1:1000000
Vertical 1:100000





75

74

73

Long. occident. 72 de Greenwich

71

70

69

31

31

32

32

33

33

34

34

35

35

285

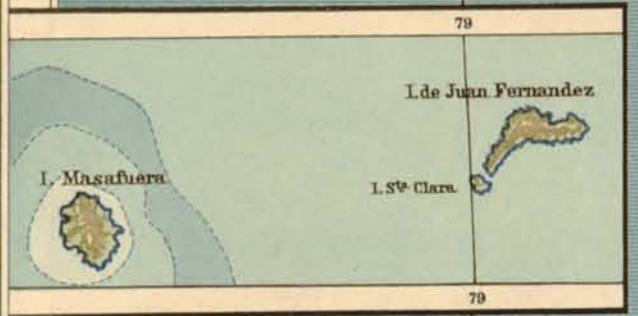
286

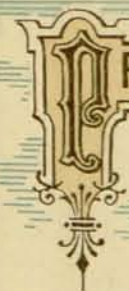
287

Long. orient. 289 de Greenwich

290

291



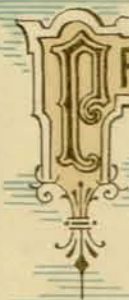
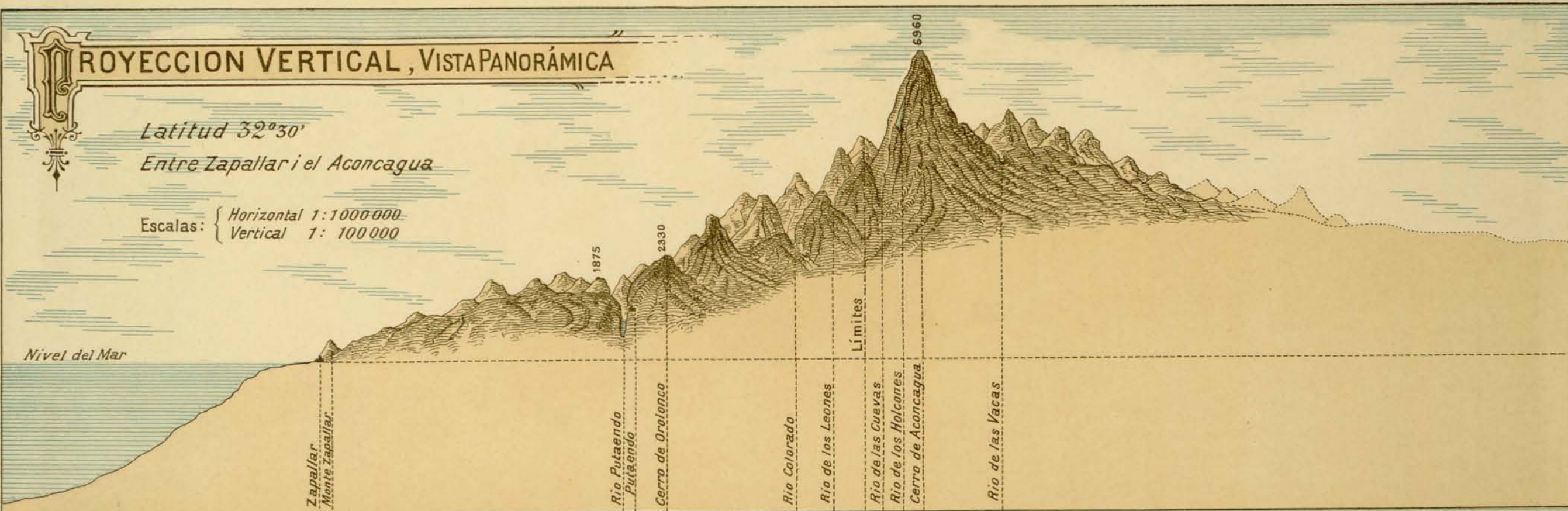


PROYECCION VERTICAL, VISTA PANORÁMICA

Latitud $32^{\circ}30'$

Entre Zapallar i el Aconcagua

Escalas: { Horizontal 1:1000000
Vertical 1:100000

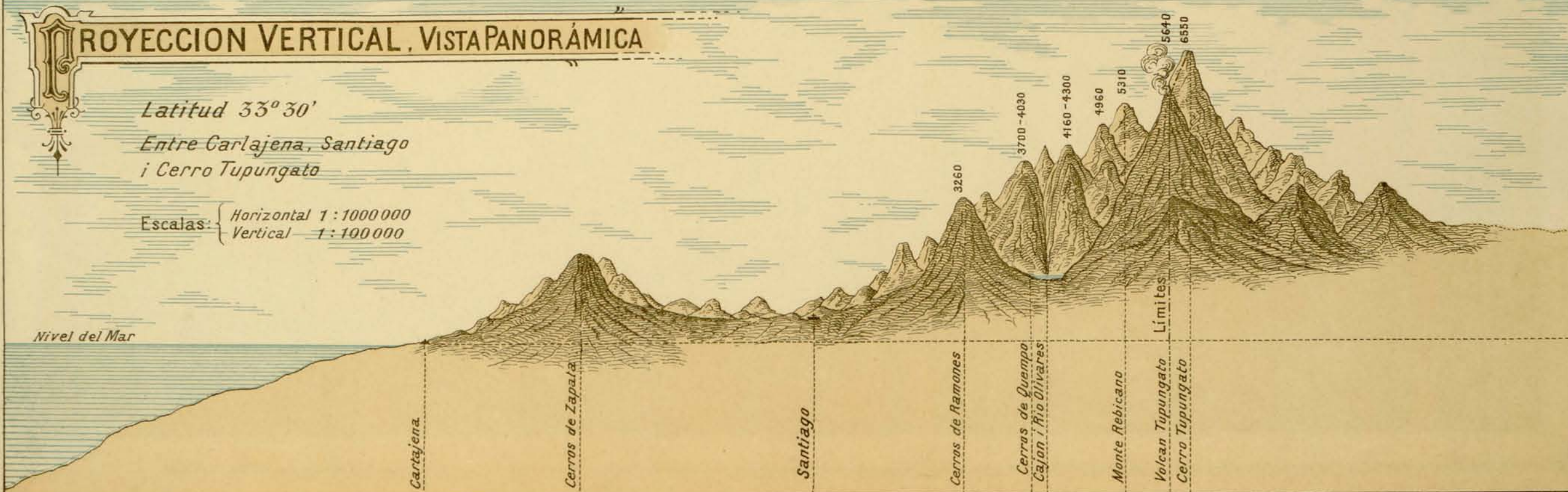


PROYECCION VERTICAL, VISTA PANORÁMICA

Latitud $33^{\circ}30'$

Entre Carvajena, Santiago
i Cerro Tupungato

Escalas: { Horizontal 1:1000000
Vertical 1:100000



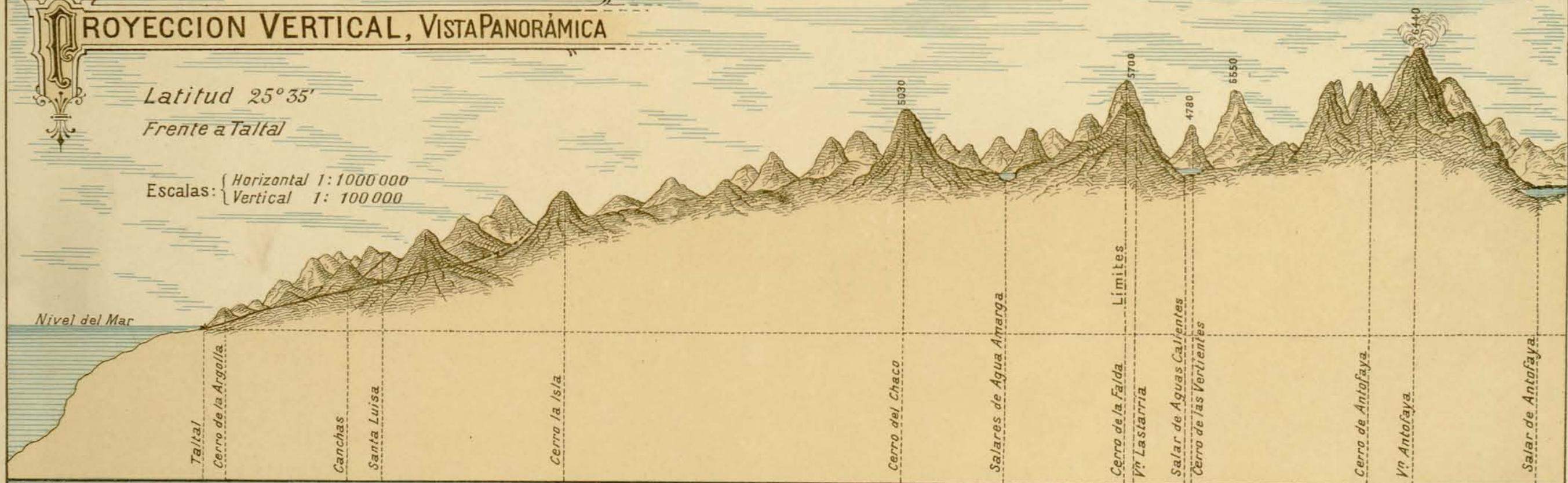


PROYECCION VERTICAL, VISTA PANORÁMICA

Latitud 25° 35'

Frente a Taltal

Escalas: { Horizontal 1: 1000 000
Vertical 1: 100 000

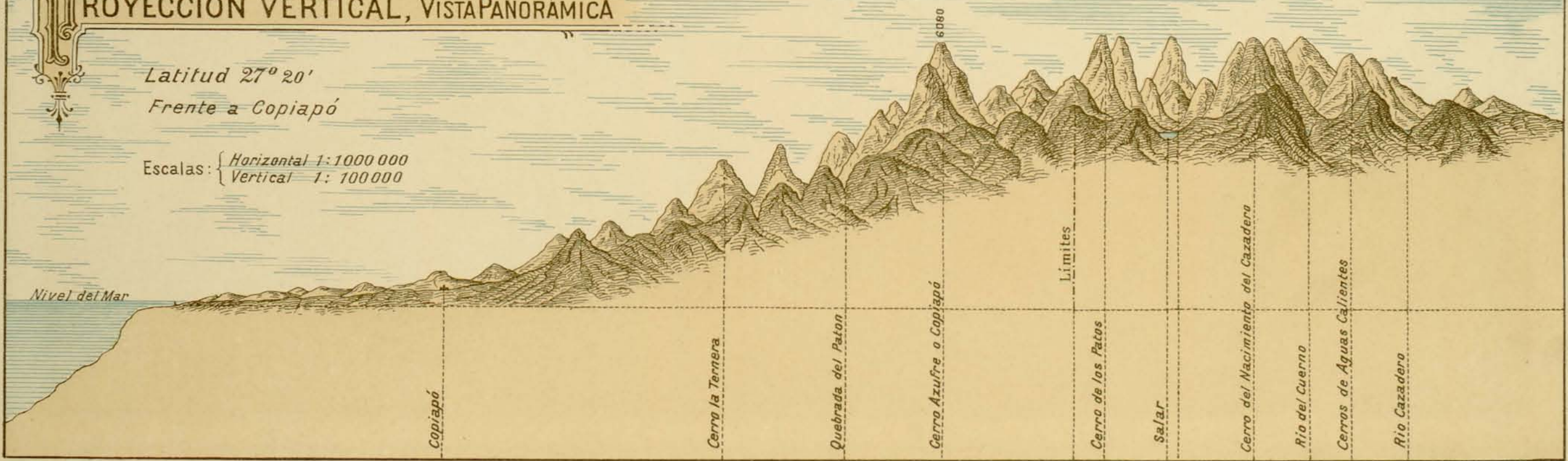


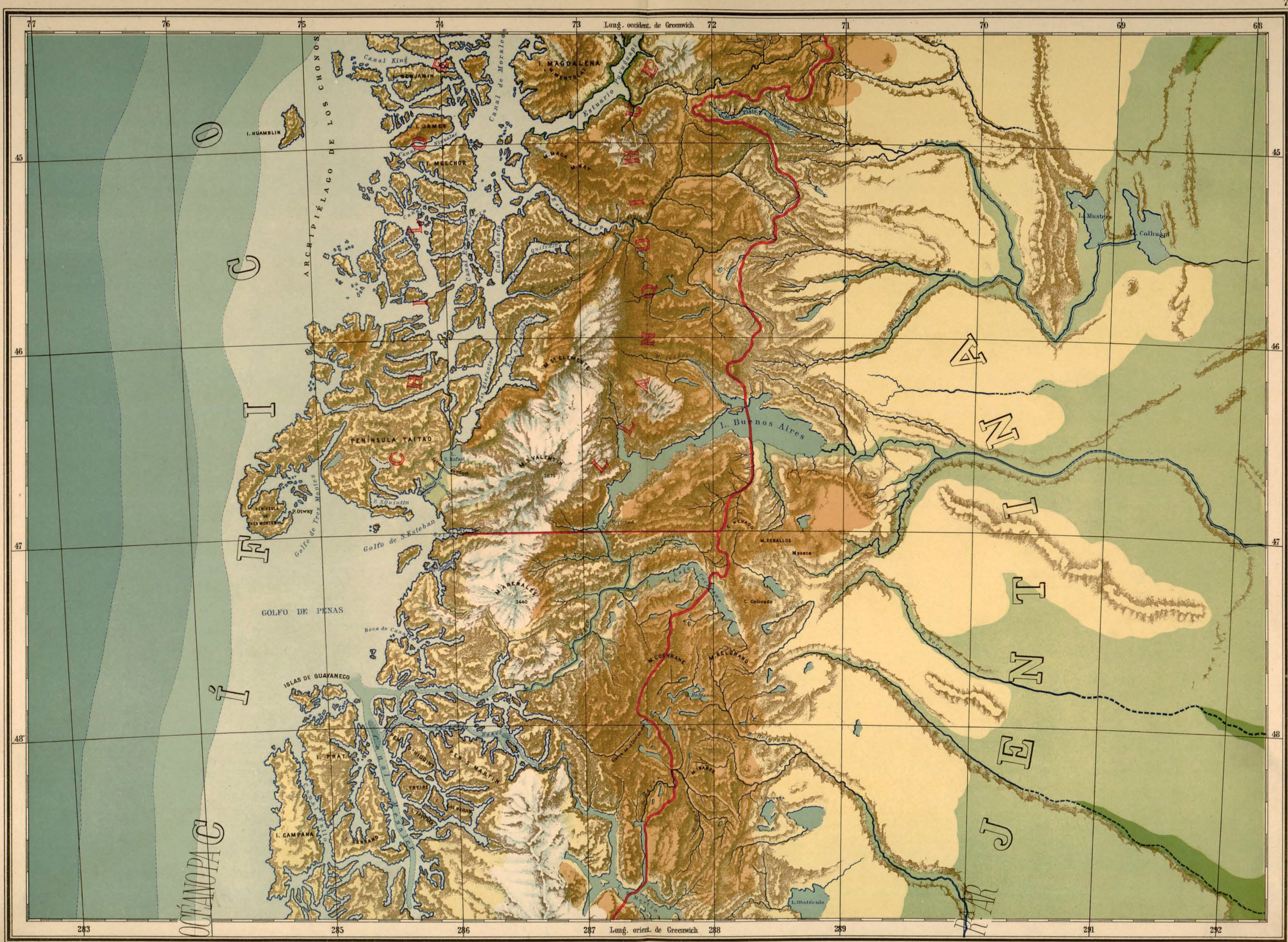
PROYECCION VERTICAL, VISTA PANORÁMICA

Latitud 27° 20'

Frente a Copiapó

Escalas: { Horizontal 1: 1000 000
Vertical 1: 100 000

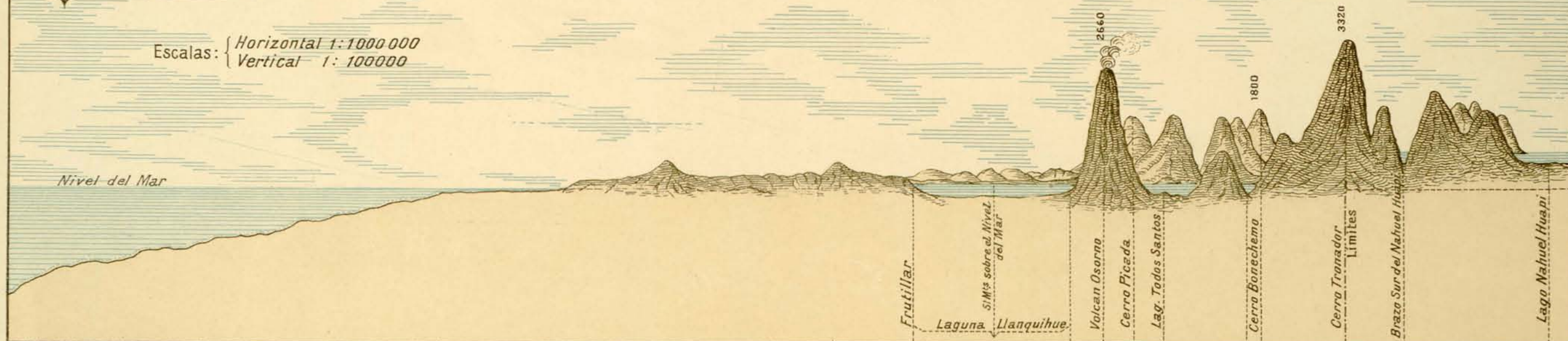




PROYECCION VERTICAL, VISTA PANORÁMICA

Latitud $41^{\circ} 8'$

Escalas: { Horizontal 1:1000000
Vertical 1:100000

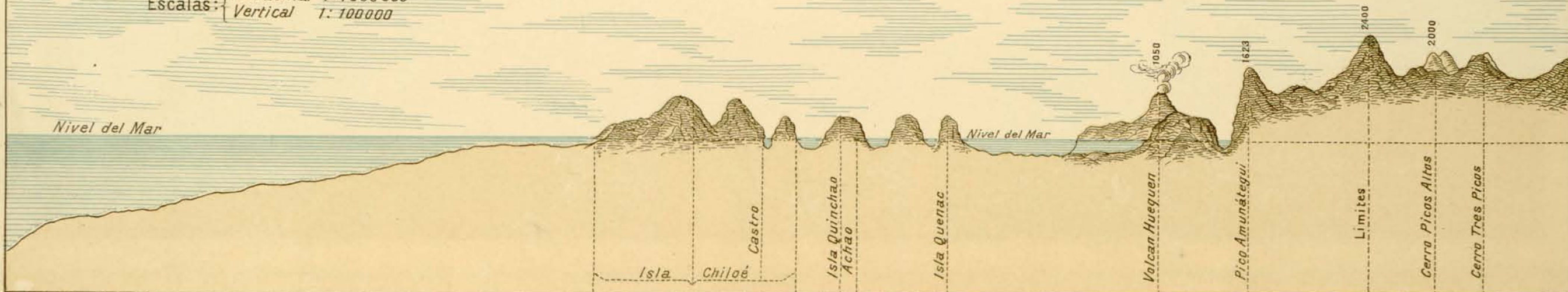


PROYECCION VERTICAL, VISTA PANORÁMICA

Latitud $42^{\circ} 28'$

Frente a Castro

Escalas: { Horizontal 1:1000000
Vertical 1:100000

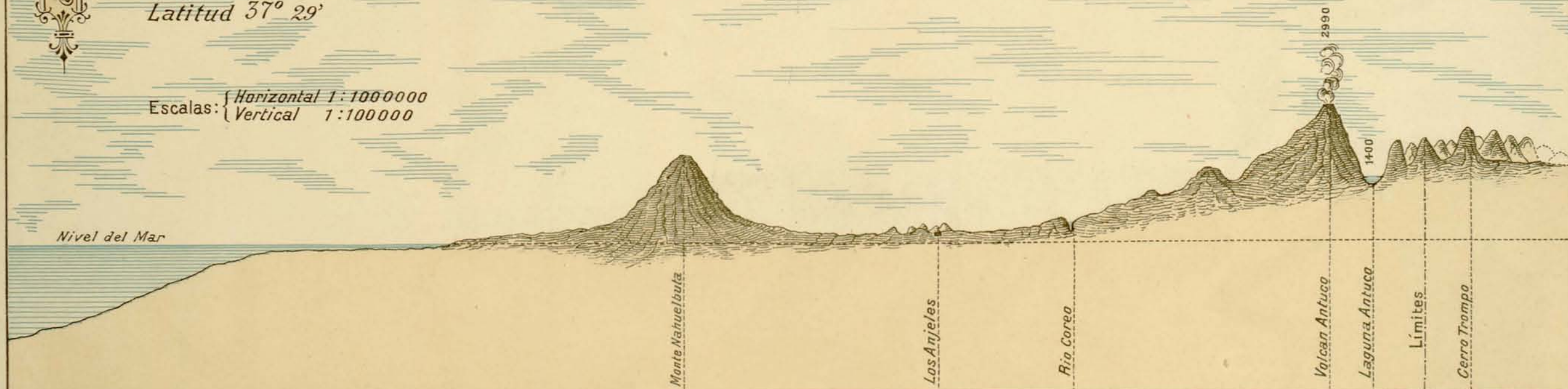




PROYECCION VERTICAL, VISTA PANORÁMICA

Latitud 37° 29'

Escalas: { Horizontal 1:1000000
Vertical 1:100000

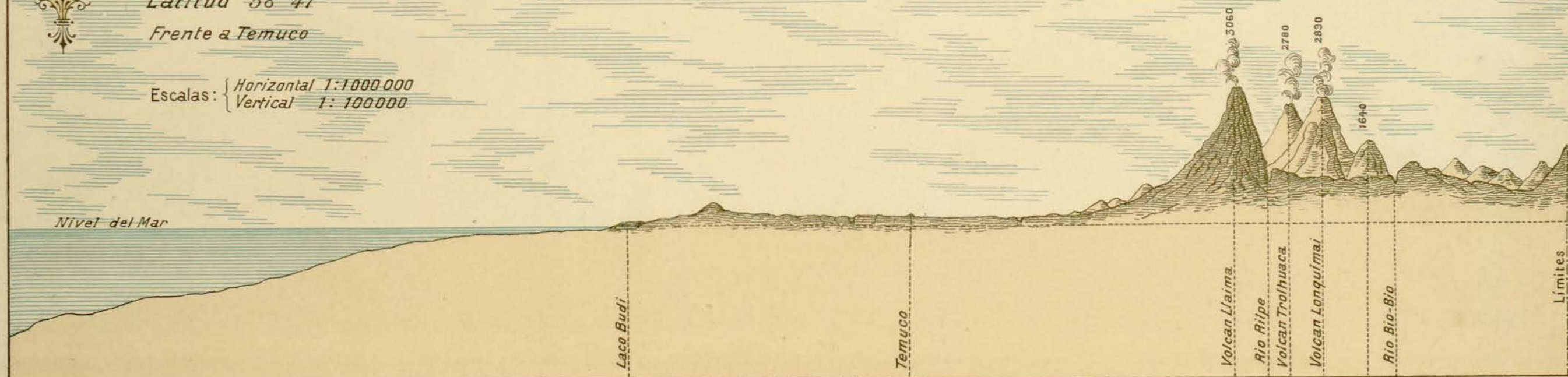


PROYECCION VERTICAL, VISTA PANORÁMICA

Latitud 38° 47'

Frente a Temuco

Escalas: { Horizontal 1:1000000
Vertical 1:100000





MAPA ESCOLAR DE CHILE

MANDADO HACER POR ORDEN DEL SEÑOR MINISTRO DE INSTRUCCION PÚBLICA
DON DOMINGO AMUNÁTEGUI SOLAR
DURANTE LA PRESIDENCIA DEL EXMO SEÑOR DON PEDRO MONTT



CONSTRUIDO SEGUN LOS ÚLTIMOS DATOS GEOGRÁFICOS
EN LA INSPECCION JRAL. DE GEOGRAFÍA I MINAS
DE LA DIRECCION DE OBRAS PÚBLICAS

INJENIERO JEFE
JOSÉ DEL G. FUENZALIDA

REFERENCIAS

Escala 1 : 1500.000

- | | |
|--|--|
| <p> TERRENOS DESDE 0 A 200 M. DE ALTURA </p> <p> " " 200 A 500 " " </p> <p> " " 500 A 1000 " " </p> <p> " " 1000 A 2000 " " </p> <p> " " 2000 A 5000 " " </p> <p> " " MAS DE 5000 " " </p> <p> HONDURAS DEL MAR 0 A 100 M. </p> <p> " " 100 A 1000 " " </p> <p> " " 1000 A 2000 " " </p> <p> " " 2000 A 3000 " " </p> <p> " " MAS DE 3000 " " </p> | <p> ● CAPITALES DE PROVINCIAS </p> <p> ● DEPARTAMENTOS </p> <p> ○ VILLAS O PUEBLOS </p> <p> — FERROCARRILES EN ESPLORACION </p> <p> - - - " " " CONSTRUCCION </p> <p> — LÍMITE INTERNACIONAL </p> <p> — " " " PROVINCIAL </p> <p> - - - " " " DEPARTAMENTAL </p> <p> LAGUNAS </p> <p> SALARES </p> <p> SALITRERAS </p> |
|--|--|

VENTISQUEROS

1911

